

PROVINCIE:
GEMEENTE:

OOST - VLAANDEREN
HOREBEKE

BPA ZONEVREEMDE BEDRIJVEN

STEDENBOUWKUNDIGE
VOORSCHRIFTEN

45062-ZvB

ADMINISTRATIE RUIMTELIJKE ORDENING, HUISVESTING
EN MONUMENTEN EN LANDSCHAPPEN (AROHM)

Mij bekend om gevoegd te worden bij het besluit van heden
Nr. *R.P. 2.26/45062/1101.1*

Brussel,

De Vlaamse minister van Financiën en Begroting, *18* AUG. 2003
Ruimtelijke Ordening, Wetenschappen en
Technologische Innovatie

Dirk VAN MECHELEN



*Van goedkeuring
onthouden*

DATUM	ONTWERPFASE	OPGEMAAKT DOOR
11/05/00	Opmaak	Maarten Herbots
18/07/00	Aanpassingen	Frank Vermeersch
23/01/01	Aanpassing na plenaire vergadering	Maarten Herbots
28/07/01	Aanpassingen na 2 ^{de} plenaire vergadering	Maarten Herbots

Voor eensluidend afschrift

Leus Marleen

Leus Marleen
assistent

DE STEDENBOUWKUNDIGE
FRANK VERMEERSCH

BESTEMMING: BPA nr 1 Blommaert Group - Horebeke



Dit plan heeft slechts een benaderende nauwkeurigheid daar het niet opgemaakt werd op basis van een opmeting maar aan de hand van de meest recente kadastrale kaarten, aangevuld met gegevens van terreinwaarnemingen vanaf de openbare weg

LEGENDE:

- Zonelij
- Grens BPA
- Art. 1 Zone voor KMO Gebouw
- Art. 2 Zone voor KMO - geen bebouwing toegestaan
- Zone voor Buffergroen
- Variabele toegang
- Bestaand gebouw
- Maataanduiding in meters



BESTEMMING: BPA nr 2 De Vleeschauwer - Horebeke



Dit plan heeft slechts een benaderende nauwkeurigheid daar het niet opgemaakt werd op basis van een opmeting maar aan de hand van de meest recente kadastrale kaarten, aangevuld met gegevens van terreinwaarnemingen vanaf de openbare weg

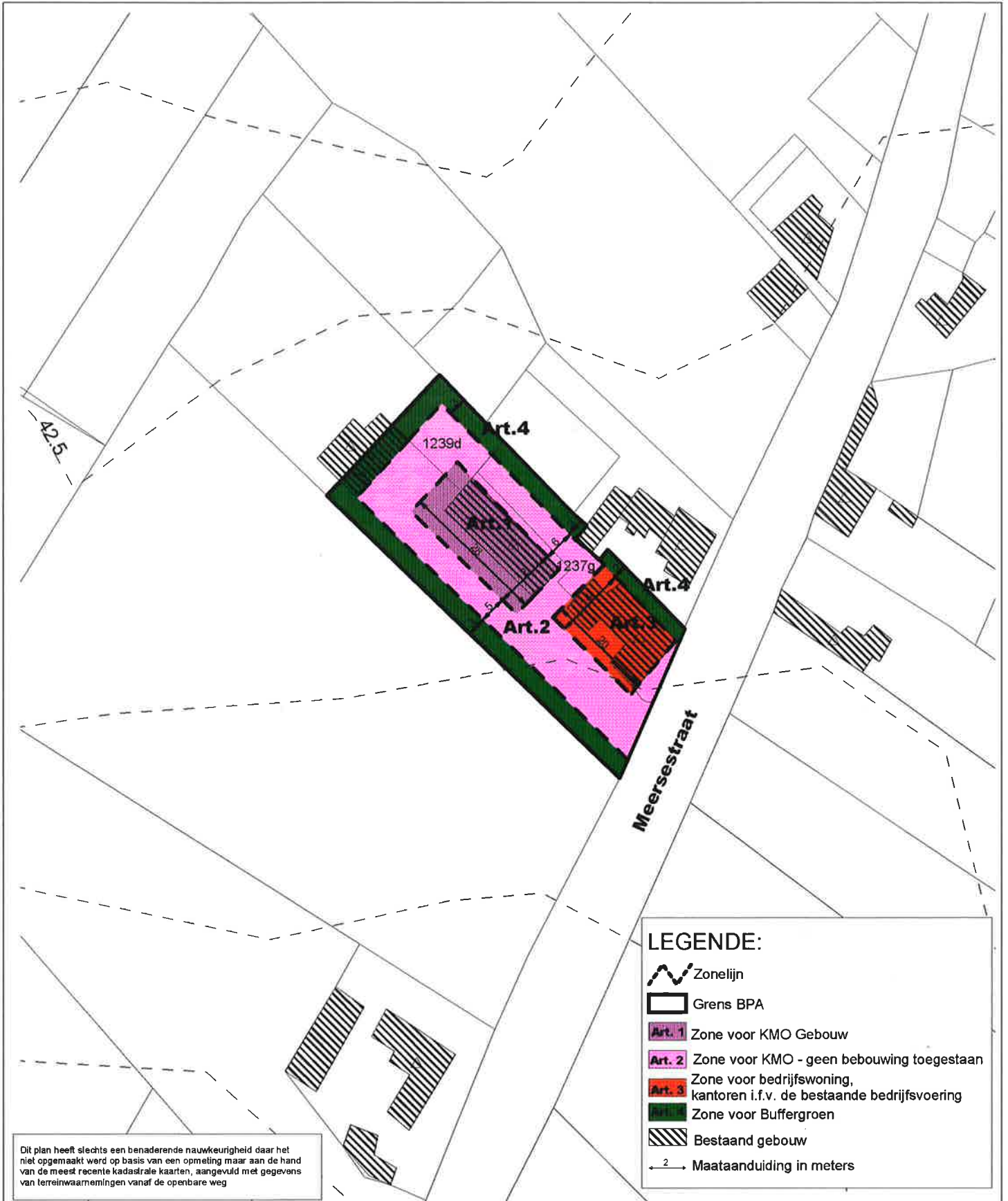
LEGENDE:

- Zonelijns
- Grens BPA
- Art. 1 Zone voor KMO gebouwen
- Art. 2 Zone voor KMO - geen bebouwing toegestaan
- Zone voor Buffergroen
- Bestaand gebouw
- Maataanduiding in meters



Schaal: 1/500
10 0 10 20 Meters

BESTEMMING: BPA nr.3 HERTEGONNE

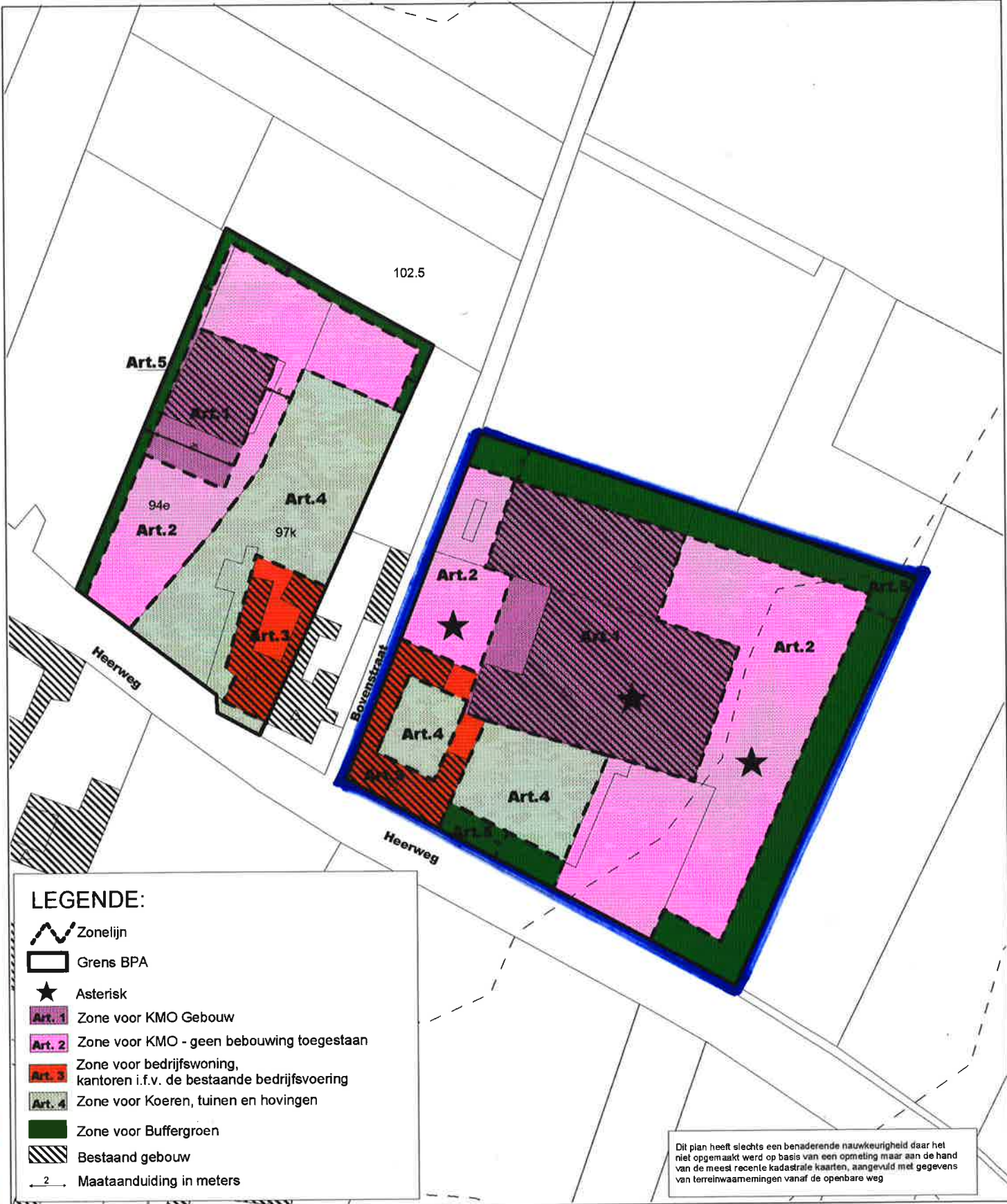


Schaal: 1/1000











20 0 20 40 Meters

BESTEMMING: BPA nr 4 Vindevogel - Horebeke

Links: Vindevogel René - Rechts: Vindevogel Aimé





LEGENDE:

-  Zoneliijn
-  Grens BPA
-  Asterisk
-  Zone voor KMO Gebouw
-  Zone voor KMO - geen bebouwing toegestaan
-  Zone voor bedrijfswoning, kantoren i.f.v. de bestaande bedrijfsvoering
-  Zone voor Koeren, tuinen en hovingen
-  Zone voor Buffergroen
-  Bestaand gebouw
-  Maataanduiding in meters

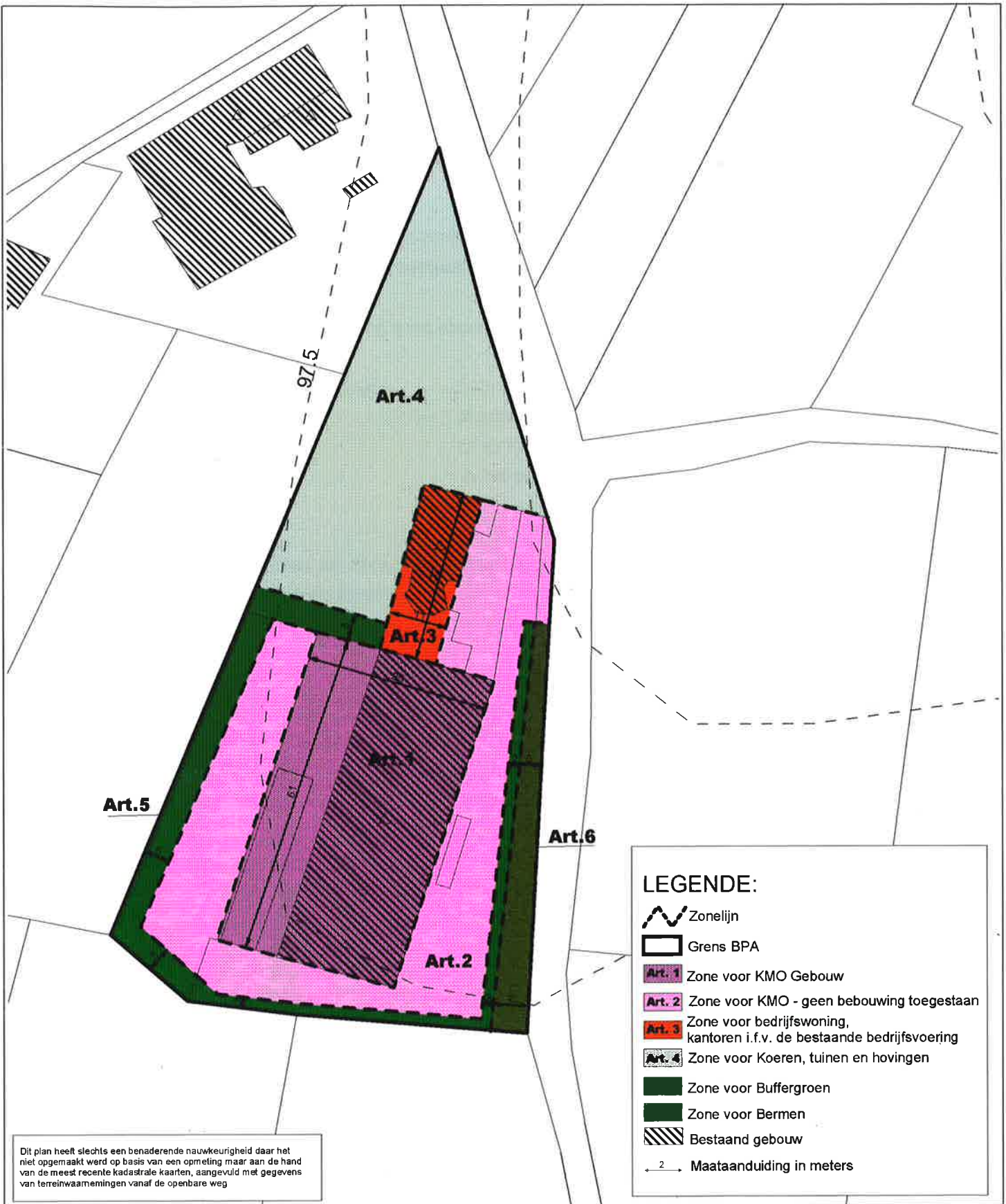
Dit plan heeft slechts een benaderende nauwkeurigheid daar het niet opgemaakt werd op basis van een opmeting maar aan de hand van de meest recente kadastrale kaarten, aangevuld met gegevens van terreinwaarnemingen vanaf de openbare weg



 *van goedkeuring afkonden*



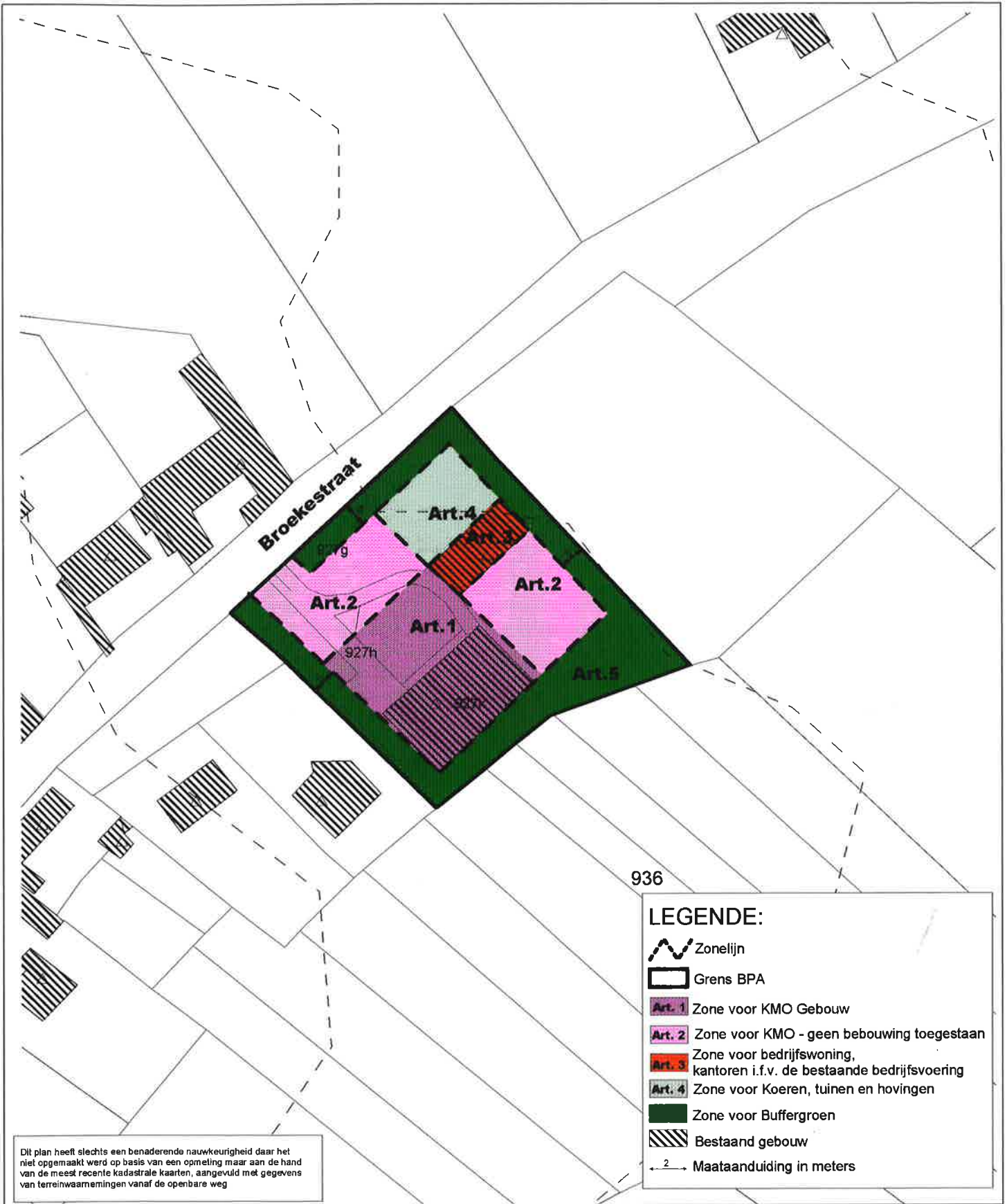
BESTEMMING: BPA nr 5 Van Den Daele - Horebeke



Schaal: 1/1000

20 0 20 40 Meters

BESTEMMING: BPA nr.6 DE BLEEKER



Dit plan heeft slechts een benaderende nauwkeurigheid daar het niet opgemaakt werd op basis van een opmeting maar aan de hand van de meest recente kadastrale kaarten, aangevuld met gegevens van terreinwaarnemingen vanaf de openbare weg

LEGENDE:

- Zonelijng
- Grens BPA
- Art. 1 Zone voor KMO Gebouw
- Art. 2 Zone voor KMO - geen bebouwing toegestaan
- Art. 3 Zone voor bedrijfswoning, kantoren i.f.v. de bestaande bedrijfsvoering
- Art. 4 Zone voor Koeren, tuinen en hovingen
- Zone voor Buffergroen
- Bestaand gebouw
- Maataanduiding in meters



Schaal: 1/1000



Gezien en voorlopig aangenomen door de gemeenteraad van Horebeke
in zitting van 18/2/02

op bevel: De gemeentesecretaris

Dhr. De Cuyper F.



De Burgemeester

Dhr. Browaeys J

Het College van Burgemeester en Schepenen van de gemeente Horebeke bevestigt dat onderhavig
plan voor openbaar onderzoek werd neergelegd van 25/3/02 tot 25/4/02

op bevel: De gemeentesecretaris

Dhr. De Cuyper F.



De Burgemeester

Dhr. Browaeys J

Gezien en definitief aangenomen door de gemeenteraad van Horebeke in zitting van 10/3/03

op bevel: De gemeentesecretaris

Dhr. De Cuyper F.



De Burgemeester

Dhr. Browaeys J

Voor eensluidend afschrift van het aan het openbaar onderzoek onderworpen origineel

op bevel: De gemeentesecretaris

Dhr. De Cuyper F.



De Burgemeester

Dhr. Browaeys J

Opgemaakt te Melle door :

BVP Buro Vyncke & Partners

Dr. J. Vercouilliestraat 49

9090 MELLE

Tel. 09/232.40.98 - Fax 09/211.02.08

De stedenbouwkundige

Frank VERMEERSCH

11/9/01